





Karta naravovarstvenih omejitev

Merilo 1:50.000 Leto: 2017

-  HIDROGRAFSKA MREŽA
-  JEZERA, MORJA
-  ZAVAROVANA OBMOČJA
-  EPO
-  NATURA 2000

- PRIPRAVLJENOST UKREPOV
-  Priprava strokovnih podlag
 -  Priprava prostorskega akta
 -  Sprejet prostorski akt
 -  Priprava PGD
 -  Pridobljeno gradbeno dovoljenje
 -  Gradnja
 -  Objekt v funkciji

Vir podatkov: ARSO, MOP, GURS